






Zeichenerklärung:

-  1. Abschnitt B 210n Ortsumgehung Aurich einschließlich Ausbau B 72 im Bereich Schirum
-  2. Abschnitt B 210n zw. Riepe (A31) und Aurich
-  Gemarkungsgrenze
-  Flurgrenze
-  Untersuchungsbereich für:
 - Landschaftspflegerische Arbeiten
 - Vermessungsarbeiten
 - Visualisierungsarbeiten

Vervielfältigungsvermerk
 Kartengrundlage: DOP
 Ausgabe/Stand: 2009
 Vervielfältigt mit Erlaubnis des Herausgebers:
 Landesvermessung + Geobasisinformation Niedersachsen
 Blattmontage durch NLSfBV, Geschäftsbereich Aurich



B 210n zwischen Riepe (A31) und Aurich
 einschl. Ortsumgehung Aurich
 hier: Darstellung der OU Aurich
 (1.Abschnitt)

